

# Week-End La Mongie/ Payolle

## 18 et 19 Novembre 2017





Il y avait foule pour ce WE a Bagnères-de-Bigorre. Nous étions 10 le samedi et 14 le dimanche. Il faut dire que le temps était particulièrement prometteur




Samedi 5 skieurs et 5 raquetteurs foulent leur première neige sur les pistes fermées de la Mongie. Le temps d'arriver de régler le matériel, il est presque 11h quand nous nous mettons en route. La neige commence au bout du parking de la station.



Pique-nique 500m plus haut.  
Nous en profitons pour tester nos  
crampons sur un petit pic et faire  
des exercices de recherche de  
DVA.



Vue imprenable sur le pic du midi que l'on croirait  
pouvoir toucher, mais qui est encore 500m au dessus  
de nous



Descente tout droit dans la pente pour les raquetteurs (et même plus que ça) et petit tour par le col du Tourmalet pour les skieurs



Halle aux Grains de Bagnères-de-Bigorre

Samedi soir installation dans nos gîtes respectifs - le gîte d'Audrey est fermé ainsi que beaucoup d'autres et nous nous sommes répartis en 3 Air B&B sur Bagnères et Campan

En soirée Magnificat de Bach et autres pièces à la Halle au Grain de Bagnères-de-Bigorre

Merci Cécile pour les invitations !




Gîte de Campan à l'aube



Le dimanche nous nous retrouvons autour de 8h30 à Sainte Marie de Campan sur la route de Payolle.

Les raquetteurs trouvent la neige au bout d'une heure et demi de montée dans une belle hêtraie.






Les 9 raquetteurs partent  
vers le col de Crabe et le et  
le Mont Févoll à 1916 m



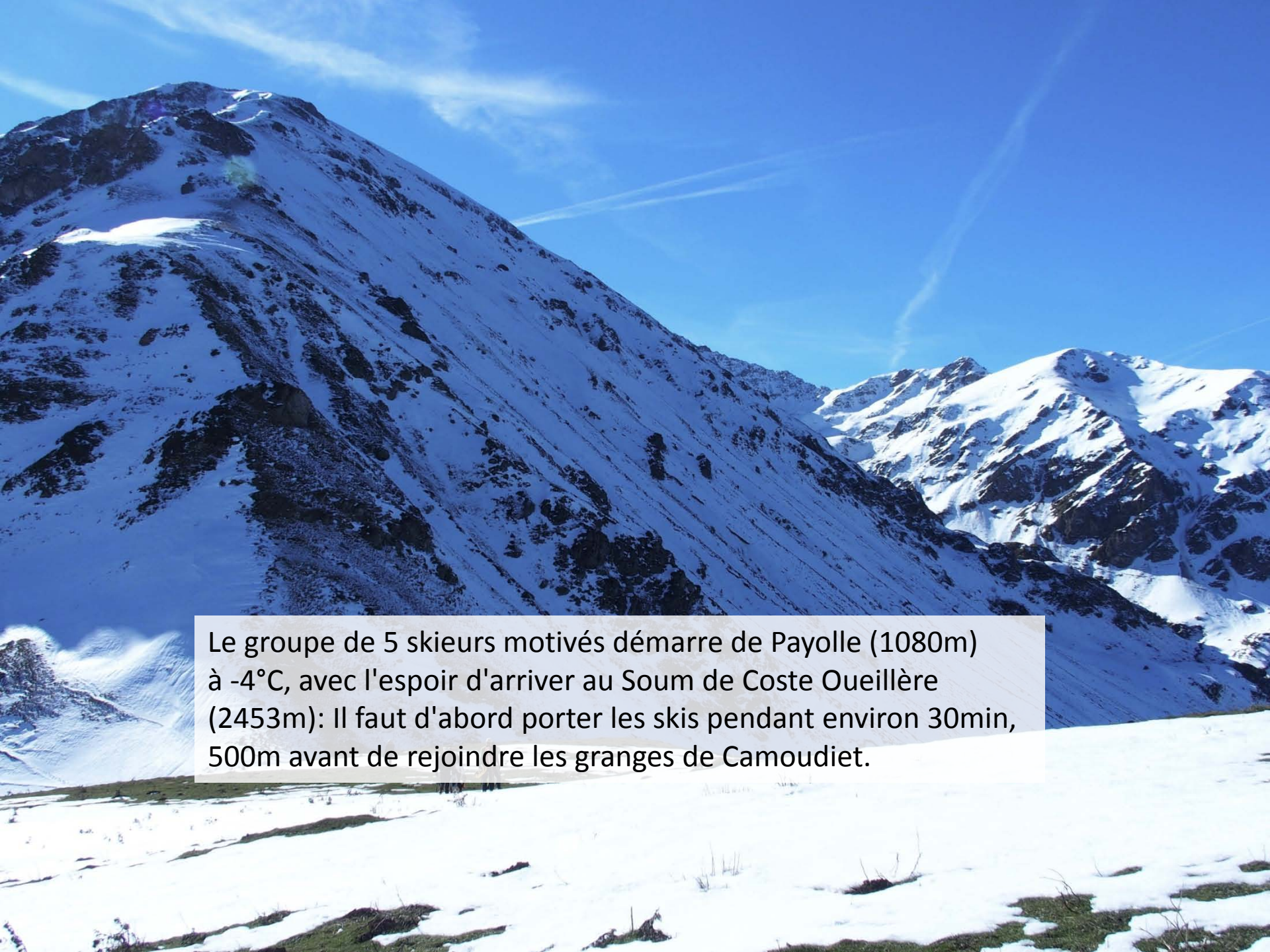


700 m de montée quand même avant le pique-nique au sommet






Et descente tranquille au soleil




Le groupe de 5 skieurs motivés démarre de Payolle (1080m) à -4°C, avec l'espoir d'arriver au Soum de Coste Oueillère (2453m): Il faut d'abord porter les skis pendant environ 30min, 500m avant de rejoindre les granges de Camoudiet.



Puis, c'est le régal: grand beau temps, belle neige (sous -couche solide avec 5 à 10 cm de poudre dessus).  
Montée très agréable, à travers plusieurs vallons, partiellement ensoleillés (versant nord oblige...). Serge est devant et propose intelligemment de mettre les couteaux devant la première pente un peu forte. Hervé apprécie cette pause pour comprendre comment on pose les couteaux sur ses nouveaux skis (merci à Sophie pour le coup de main).

Montée progressive, avec bien sûr quelques menues conversions. Pause "graines" sur un petit promontoire ensoleillé vers 11h (1750m). Casse-croûte bien gagné, à l'altitude de 2350m, au soleil sur un petit col qui domine le dernier vallon sous le sommet. Le sommet sera donc pour une prochaine... mais c'est une belle rando sans grandes difficultés technique, juste un peu longue.





La descente des skieurs est tout à fait exceptionnelle : variée et aisée : bref un régal, avec alternance de poudreuse et de "piste damée". Une heure plus tard, nous retrouvons le groupe des 9 raquetteurs à Camoudiet : il est 16h et l'ombre gagne déjà. Comme de juste nous terminons au bar !